



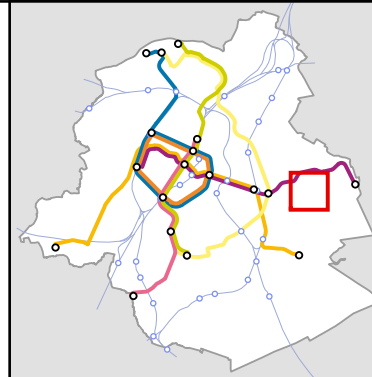
Boulevard de la Woluwelaan, 28  
1150 Bruxelles - Brussel  
02 / 771 20 60

- Fabry
- Voot
- Musée du tram / Trammuseum

Les données représentées sont telles que communiquées par le gestionnaire concerné  
De onderstaande gegevens werden ons meegedeeld door hun beheerder

### Légende - Legende

- Accès piétons  
Toegang voetgangers
- Accès cycliste  
Toegang fietsers
- Accès voiture  
Toegang wagens
- Parking
- Parking vélos  
Fietsparking
- Parking PMR  
Parking voor PBM
- Livraisons  
Leveringen
- Piste cyclable  
Fietspad
- Itinéraire Cyclable Régional  
Gewestelijke FietsRoute
- Villo! - Vélo partagé  
Villo! - Fietsdelen
- CAMBIO - Voiture partagée  
CAMBIO - Autodelen

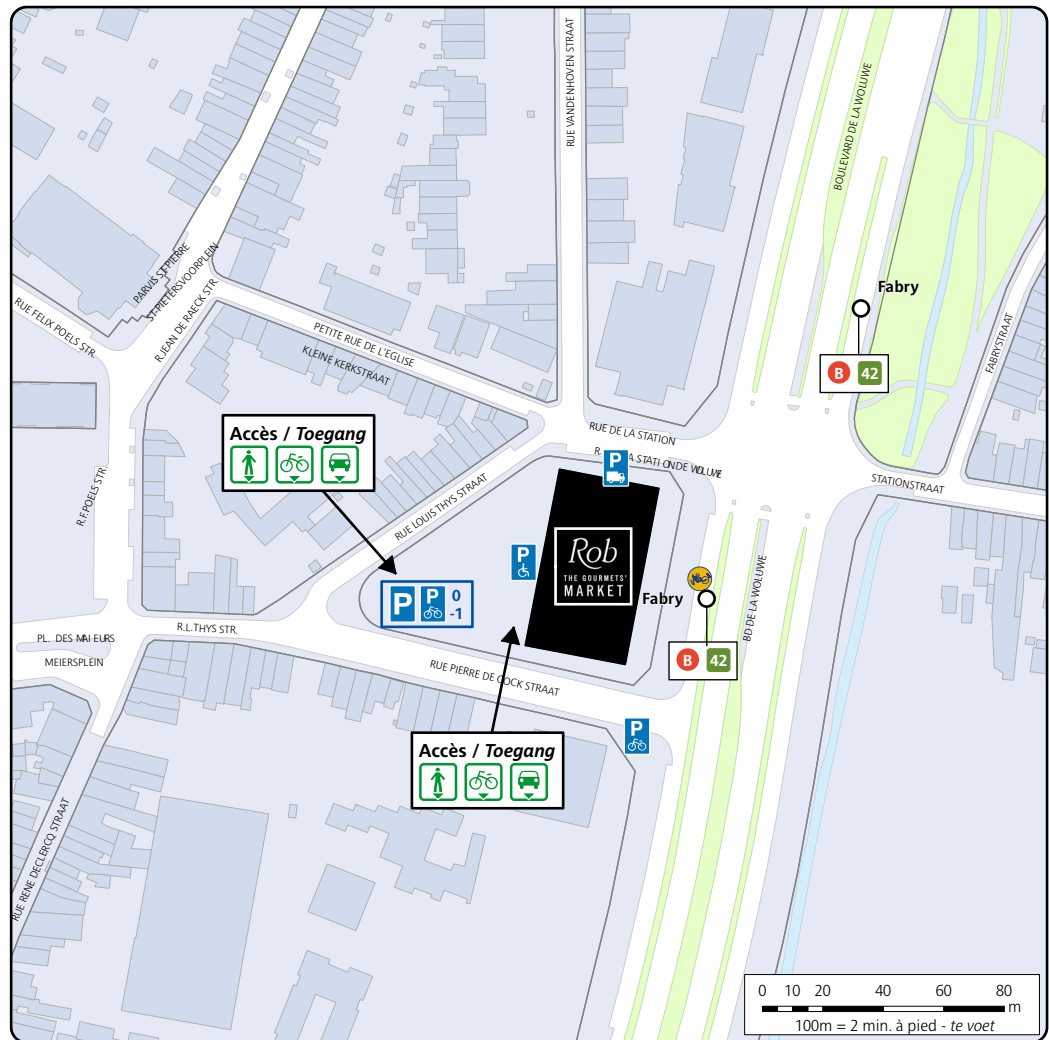
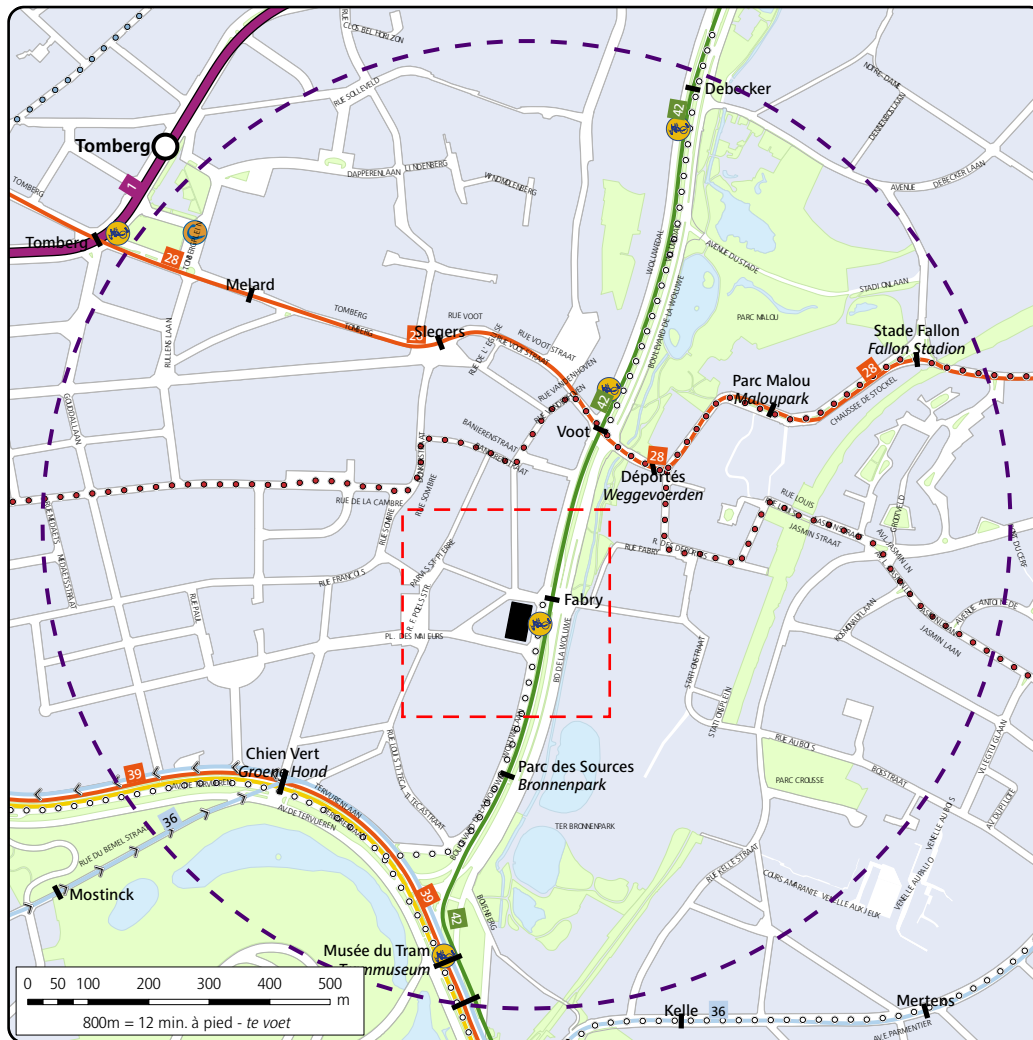


bruxellesmobilité  
mobielbrussel

Réalisé avec  
Brussels UrbIS®©  
Distribution & Copyright CIRB

Verwezenlijkt met  
Brussels UrbIS®©  
Verdeling & Copyright CIRB

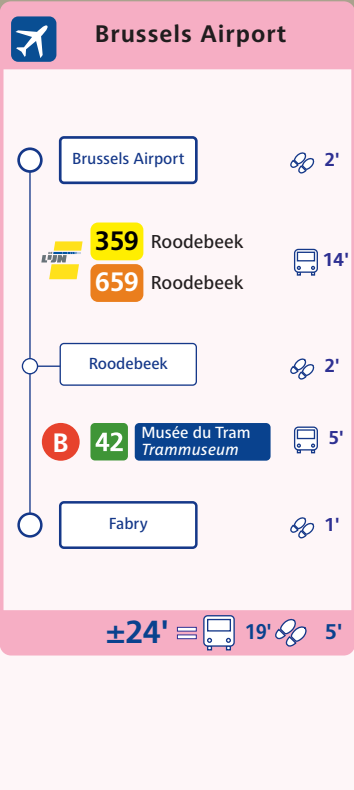
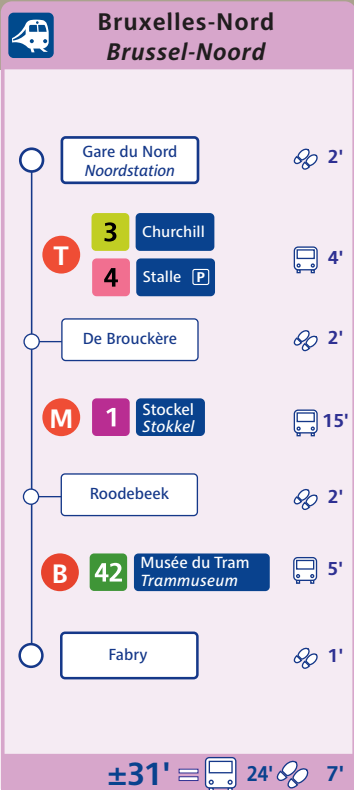
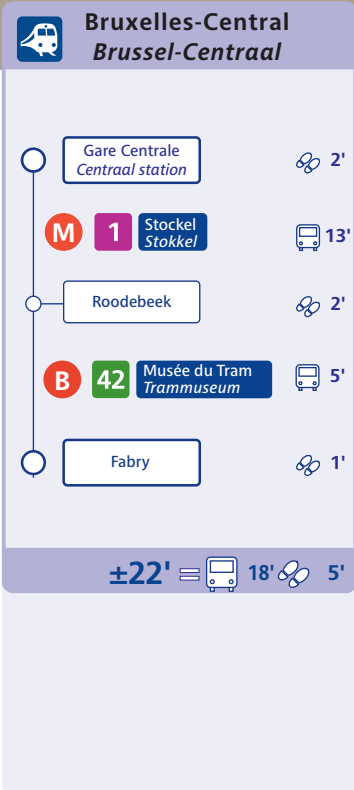
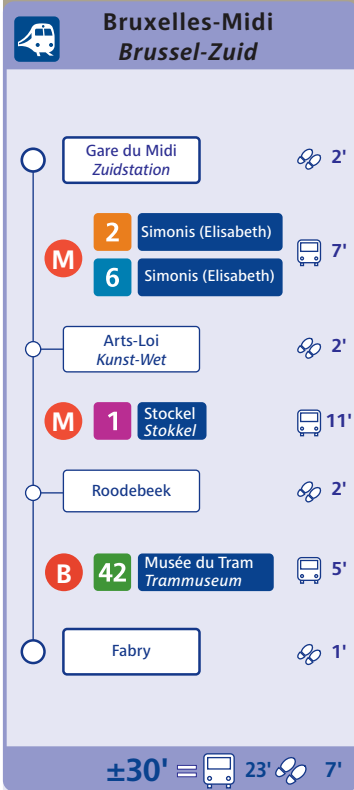
n° 001h  
Edition / Uitgave  
2012/11  
Réseau / Netwerk  
16.04.2012



Fiche d'accessibilité  
Bereikbaarheidsfiche



Jonction ferroviaire Nord-Midi / Noord-Zuid spoorwegverbinding



**Voiture partagée  
Autodelen**

La station la plus proche est :  
Het dichtstbijzijnde station is:

**Tomberg**  
Place du Tomberg,4  
1200 Woluwe-Saint-Lambert

Tombergplein, 4  
1200 Sint-Lambrechts-Woluwe

www.cambio.be  
02 / 227 93 02

**Vélo partagé  
Fietsdelen**

La station la plus proche est :  
Het dichtstbijzijnde station is:

**Fabry**  
Boulevard de la Woluwelaan 28  
1150 Woluwe-Saint-Pierre  
1150 Sint-Pieters-Woluwe

www.villo.be  
078 / 05 11 10

Fréquences / Frequenties

Lignes / Lijnen	PM	C	PS
<b>Fabry</b>			
B 42 Viaduc E40 - Musée du Tram Viaduct E40 - Trammuseum	6	12	6
<b>Musée du tram / Trammuseum</b>			
B 36 Schuman - Konkel	12	15	12
T 39 Montgomery - Ban-Eik	6	10	6
T 44 Montgomery - Tervuren Station	6	10	6
T 94 Stade - Musée du Tram Stadion - Trammuseum	6	12	6
Correspondance Aansluiting	B 42		
<b>Roodebeek</b>			
M 1 Stockel - Gare de l'Ouest Stokkel - Weststation	5	7:30	5
B 29 Hof ten Berg - De Brouckère	6	12	6
B 45 Saint-Vincent - Roodebeek Sint-Vincentius - Roodebeek	6	15	6
359 Roodebeek - Luchthaven	30	30	30
659 Roodebeek - Zaventem (Parking Noord)	30	30	30
Correspondance Aansluiting	B 42		
PM = Heure de pointe du Matin / Ochtendspits C = Heure creuse / Daluren PS = heure de pointe du soir	Attente maximum / Maximum wachttijd		

Alternatives / Alternatieven

**P** Parking gratuit : sur place.  
Gratis parking: ter plaats.

Depuis le ring Ouest : Prendre la sortie n°3 Brussel - Tervuren, en suivant l'Avenue de Tervuren et prendre le Boulevard de la Woluwe  
Depuis le centre-ville : Prendre les tunnels de la petite ceinture vers Arts-loi, puis le tunnel Belliard vers Etterbeek et continuer vers l'Avenue de Tervuren et vers le Boulevard de la Woluwe

**P** Vanaf de Westring: via de uitrit nr 3 Brussel-Tervuren en vervolgens de Tervurenlaan en dan de Woluwelaan.  
Vanaf het centrum: de tunnels van de kleine ring naar Kunst-Wet volgen, daarna de tunnel Belliard naar Etterbeek en verderrijden naar de Tervurenlaan en de Woluwelaan.

L'ICR (Itinéraire Cyclable Régional) passe à proximité de Rob  
Rob ligt langs de GFR (Gewestelijke fietsroutes)

**3** Parking vélo sur place.  
Fietsparking ter plaats.  
Plus d'informations sur le site [www.bruxellesmobilite.irisnet.be](http://www.bruxellesmobilite.irisnet.be)  
Meer informatie op de website [www.mobielbrussel.irisnet.be](http://www.mobielbrussel.irisnet.be)

**TAXI** Possibilité de prendre un taxi aux gares de Bruxelles-Nord, Bruxelles-Central et Bruxelles-Midi.  
Het is mogelijk een taxi te nemen aan de stations Brussel-Noord, Brussel-Centraal en Brussel-Zuid.